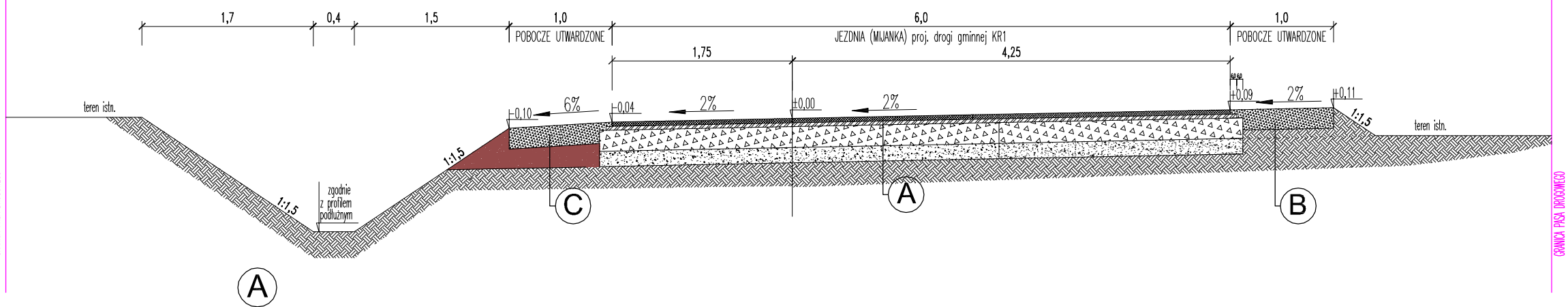
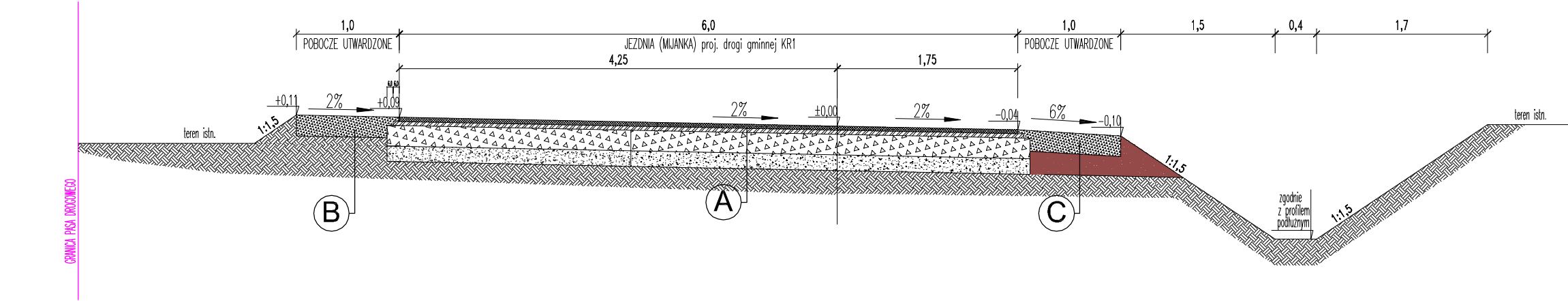
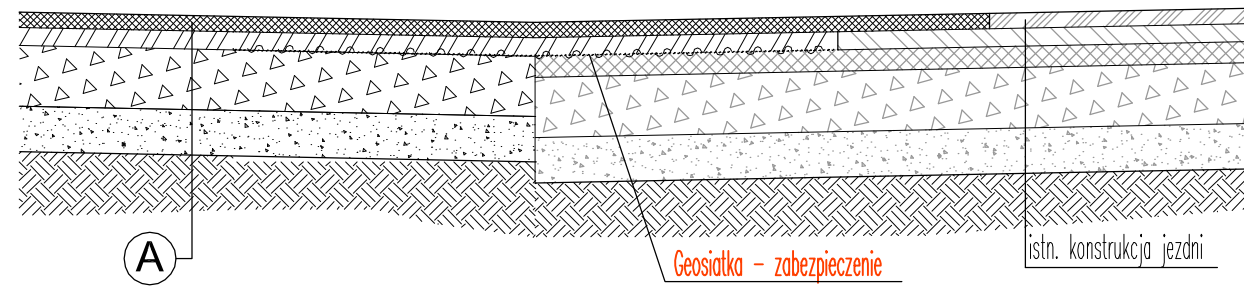


Połączenie nawierzchni drogi proj. i drogi powiat. 1126D  
SKALA 1:25



WARSTWA ŚCIERALNA Z BETONU ASFALTOWEGO AC 8S wg WT-1 i WT-2 z 2010r.	4 cm
wiązanie międzywarstwowe—emulsja asfaltowa kationowa szybkorozpadowa K1-60 w ilości 0,3 kg/m <sup>2</sup> ( asfaltu pozostającego)	
WARSTWA WIĄŻĄCA Z BETONU ASFALTOWEGO AC 11W wg WT-1 i WT-2 z 2010r.	4 cm
wiązanie międzywarstwowe—emulsja asfaltowa kationowa średniorozpadowa K2-60 w ilości 0,5 kg/m <sup>2</sup> ( asfaltu pozostającego)	
PODBUDOWA ZASADNICZA Z MIESZANKI KRUSZYWA KAMIENNEGO ŁAMANEGO 0/63mm O UZIARNIENIU CIĄGŁYM, STAB. MECHANICZNE	20 cm
PODŁOŻE ULEPSZONE STABILIZOWANE SPOIWEŁ (hydraulicznym ) o Rm=2,5MPa	15 cm

PODBUDOWA ZASADNICZA Z MIESZANKI KRUSZYWA KAMIENNEGO ŁAMANEGO 0/63mm O UZIARNIENIU CIĄGŁYM, STAB. MECHANICZNE	20 cm
---	-------

PODBUDOWA ZASADNICZA Z MIESZANKI KRUSZYWA KAMIENNEGO ŁAMANEGO 0/63mm O UZIARNIENIU CIĄGŁYM, STAB. MECHANICZNE	20 cm
WARSTWA ODSĄCZAJĄCA Z PIASKU	20 cm

 ZAKŁAD USŁUGOWY ALEKSANDER KALARUS 59-220 LEGNICA, ul. Kosmiczna 9/8 NIP 691-116-64-29 , REGON 390238707 tel. +4876 854-33-05, e-mail: aleksander.kalarus@wp.pl		Temat „Scalenie gruntów wsi Szklary Dolne” w ramach działania 125 „Poprawianie i rozwijanie infrastruktury związanej z rozwojem i dostosowywaniem rolnictwa i leśnictwa przez scalenie gruntów objętego Programem Rozwoju Obszarów Wiejskich 2007-2013	
Inwestor Starosta Powiatu Polkowickiego ul. Górna 2 59-100 Polkowice		Obiekt Wewnętrzna droga dojazdowa Nr 9 do gruntów rolnych	
Tytuł Rysunku PRZEKRÓJ KONSTRUKCYJNY			
Projektant mgr inż. Aleksander Kalarus		Nr. ewidencyjny uprawnień 292/94/Lw	Podpis
Sprawdzający inż. Piotr Kalarus		Nr. ewidencyjny uprawnień 209/DOŚ/06	Podpis
Branda DROGOWA	Stadium projektu PB+PW	Skala rysunku 1:25 / 1:50	Data II 2013r.
Ścieżka i nazwa pliku d:\projekty\2012\2012 szklary\przekroje konstrukcyjne szklary - droga nr 9.dwg			Numer rysunku 3
Data wydruku			